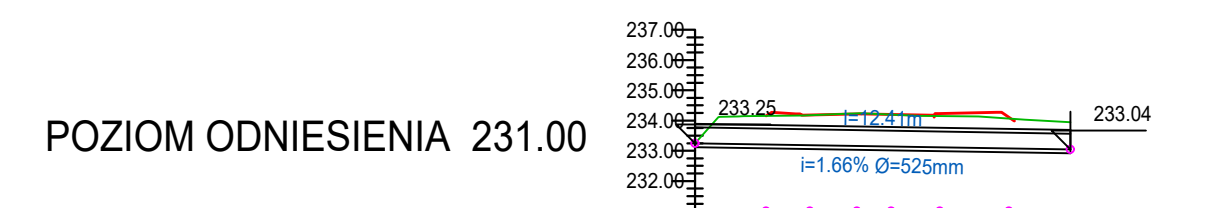
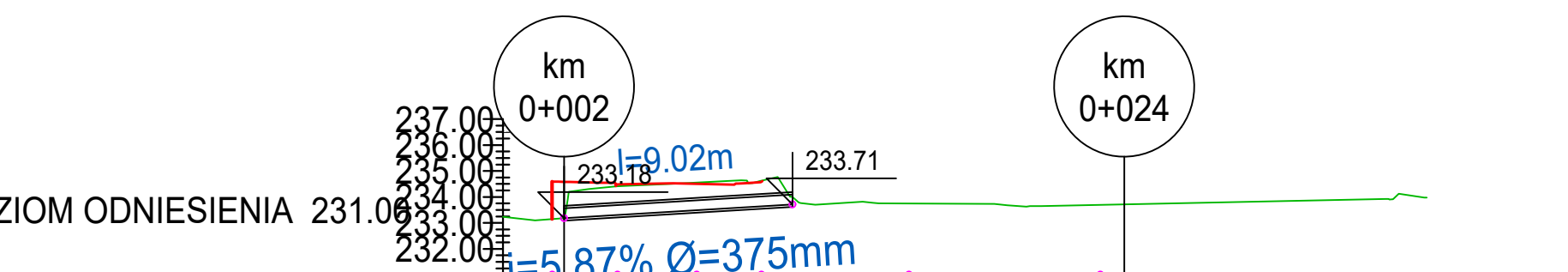


## Przepust 1



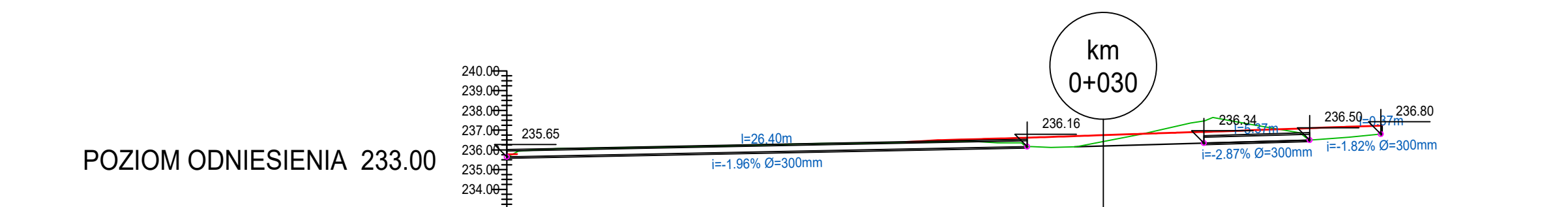
Różnice rzędnych		0.01	0.01	-0.02	0.01	0.04	
Rzędne niwelety drogi		234.16	234.19	234.22	234.26	234.23	
	233.25	234.15	234.17	234.24	234.19	234.14	233.94
Rzędne istniejące		002.35	003.80	005.35	006.49	008.09	010.39
Odległości	000.00	002.35	003.80	005.35	006.49	008.09	010.39
		002.35	003.80	005.35	006.49	008.09	010.39
Kilometraż	0+000						0+012

w 1 lewo



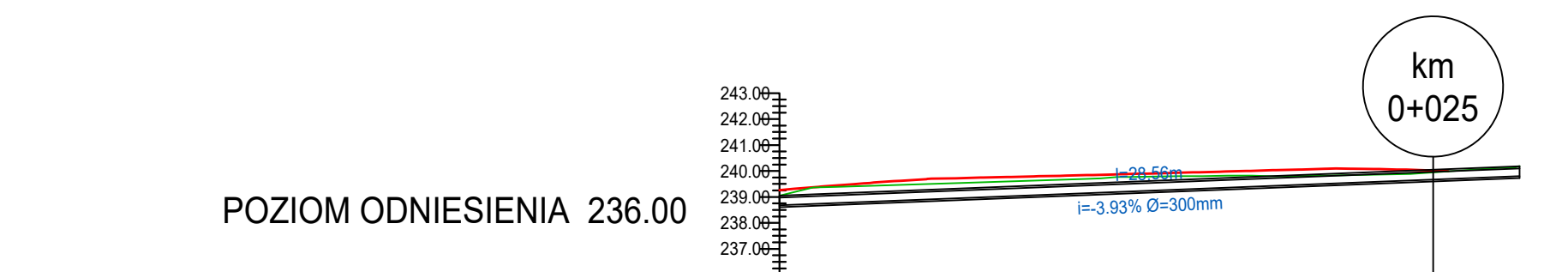
drogi rządnych		1.44	0.07	-0.05	-0.04			
niwelety drogi		234.59	234.48	234.51	234.59			
nie istniejące	233.24	233.15	234.41	234.56	234.63	233.75	233.70	233.97
głębokości	000.00	001.91	004.42	007.48	009.98	015.68	023.06	035.66
metraż	0+000							0+036

## Rów 2 lewy




Różnice rzędnych	0.13				0.36		
Rzędne niwelety drogi	235.77				236.74		
Rzędne istniejące	235.65	236.20		236.39	236.37	236.90	237.11
Odległości	000.00	010.00		020.00	030.00	040.00	044.41
Kilometraż	0+000	0+010		0+020	0+030	0+040	0+044

## Rów 3 lewy



Różnice rzędnych	0.21	0.16	0.25	
Rzędne niwelety drogi	439.26	239.80	240.06	
Rzędne istniejące	239.05	239.64	239.80	240.19
Odległości	000.00	010.00	020.00	028.56
Kilometraż	0+000	0+010	0+020	0+028.56

## Rów 4 lewy



Różnice rzędnych	0.24	0.24	0.49	0.48	0.47	0.43	0.16	0.26	0.62	
Rzędne niwelety drogi	244.79	244.77	244.70	244.61	244.53	244.47	244.49	244.46	244.36	
Rzędne istniejące	244.55	244.53	244.21	244.13	244.06	244.04	244.33	244.19	243.75	243.80
Odstległości	000.00	010.00	020.00	030.00	040.00	050.00	060.00	070.00	080.00	087.63
Kilometraż	0+000	0+010	0+020	0+030	0+040	0+050	0+060	0+070	0+080	